


---



---



katastrální mapa, zaměření	—
hranice drážního pozemku	—
nové prvky, kabelizace ZZ	—
rušené prvky	—
popisy	—
označení propustků a mostů	—
označení přejezdů	—

CETIN  
CETIN - nadzemní stěle  
ČEZ - nadzemní NN  
ČEZ - nadzemní VN  
ČEZ - podzemní NN  
Obec Dymokury - kanalizace  
Obec Dymokury - vodovod  
Obec Dymokury - osvětlení  
VaK Nymburk - vodovod  
ČD Telematika - DK  
ČD - RSM - kanalizace  
ČD - RSM - vodovod  
SŽ - SEE  
SŽ - SSZT  
SŽ - kabelizace WL4  
SŽ - SPS - kanalizace  
SŽ - SPS - vodovod  
SŽ - pohozový kabel



		Ministerstvo dopravy <b>Státní fond dopravní infrastruktury</b> 	
		Raziskno oprávněné osoby:	
		Podpis:	Datum:
Revize:	Datum:	Popis:	Kontroloval:
000	8/2021	Definitivní odevzdání dokumentace	Ing. Miroslav Švorčík
Stavebník/Investor:	<b>Správa železnic, státní organizace</b>		
Adresa:	Dlážděná 1003/7, 110 00 Praha 1		
Zástupce investora:	Stavební správa východ		
Adresa:	Nerudova 1, 779 00 Olomouc		
		 <b>SPRÁVA ŽELEZNIC</b>	
Zhotovitel stavby:	<b>Signal Projekt s.r.o.</b>		
Adresa:	Vítěfaská 55, 639 00 Brno		
Kontakt:	T: +420 543 233 962 E: projekcee@signalprojekt.cz		
Zhotovitel objektu:	<b>Signal Projekt s.r.o.</b>		
Adresa:	Vítěfaská 55, 639 00 Brno		
Kontakt:	T: +420 543 233 962 E: projekcee@signalprojekt.cz		
Hlavní projektant (HIP):	Specialista:	Odpovědný projektant:	Zpracováteľ:
Ing. Přemysl Boguaj	Ing. Miroslav Švorčík	Ing. Přemysl Boguaj	Ing. Přemysl Boguaj
Název stavby/akce:	<b>Rekonstrukce a doplnění závor na přezjezu v km 3,412 (P4582) trati Chlumec nad Cidlinou - Křinec</b>		Označení (S-kód): 5622000203 Zakázka ČZ: ZI-015-20-311
Název části:	Přejezdové zabezpečovací zařízení (PZZ)		Označení části: D.1.1.3
Název objektu:	Úprava zabezpečení P4582		Označení objektu/komponeuty: PS 01-01-31
Název přílohy:	Polohopisný výkres		Číslo přílohy: <b>2. 102</b>
Název dílčí částí přílohy:	km 2,500 – km 6,700 (TJDU 1412 04)		Paré:
Kraj:	Katastrální území:	TUJID:	
Středočeský	Dymokury [634247]	1412 04	
Stupeň dokumentace:	Datum zpracování:	Formátový:	Mřížko:
DUSP+PDPS	8/2021	11x44	1:1000
Sled: _____ Stupeň dokumentace: _____ Číslo: _____ Objekt: _____ Projekty: _____ Příloha: _____ Revize: _____ S 6 1 2 7 0 0 0 2 0 3 - P 0 P 5 - B 1 I 3 X - P I S 0 1 0 1 1 3 - X X - 2 - 1 0 2 - 0 0 0			